

Recherches en Intelligence Territoriale 2012-2016

*H. Thouément, E. Charles, T. Sauvin
C. Pirrone, J. Droff, A. Dribek*

w w w . a m u r e . f r





Plan de l'intervention

- Principaux axes de recherche en intelligence territoriale pour le nouveau quinquennal
- Illustrations
 - Une méthode originale pour étudier un territoire en dynamique
 - Le jeu des acteurs dans le quartier Saint Roch de Québec

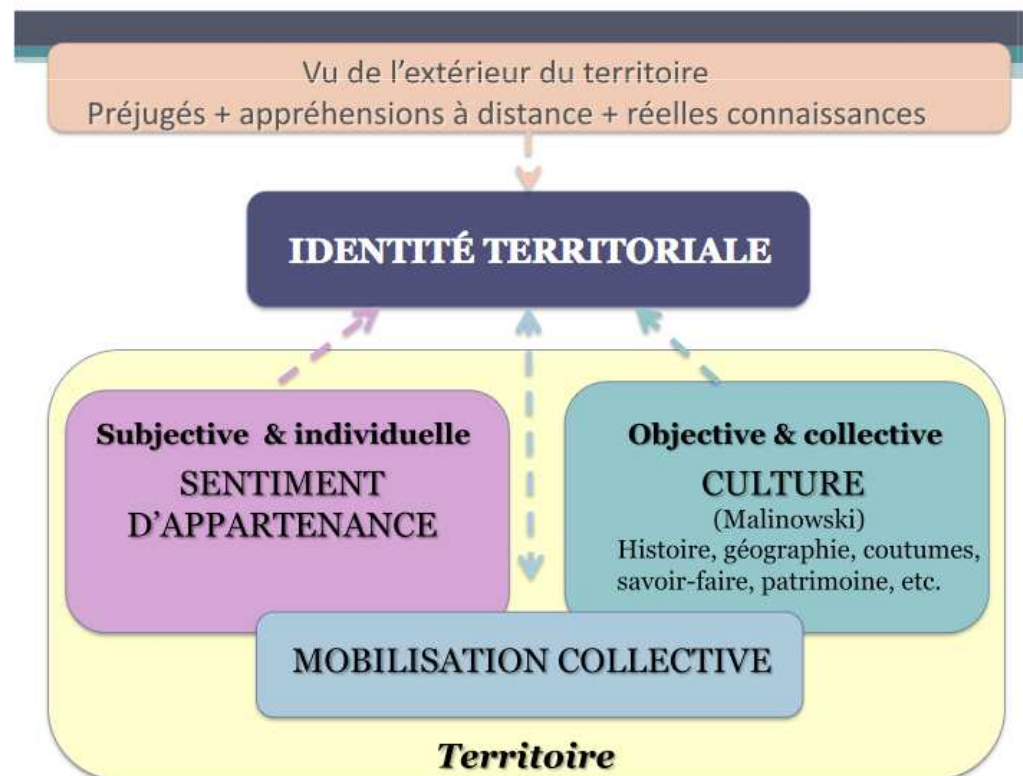


Principaux axes de recherche

- I- Liens entre territoire, identité et dynamique territoriale
- II- Etudes d'impact sur un territoire
- III- Réflexion épistémologique sur l'intelligence territoriale

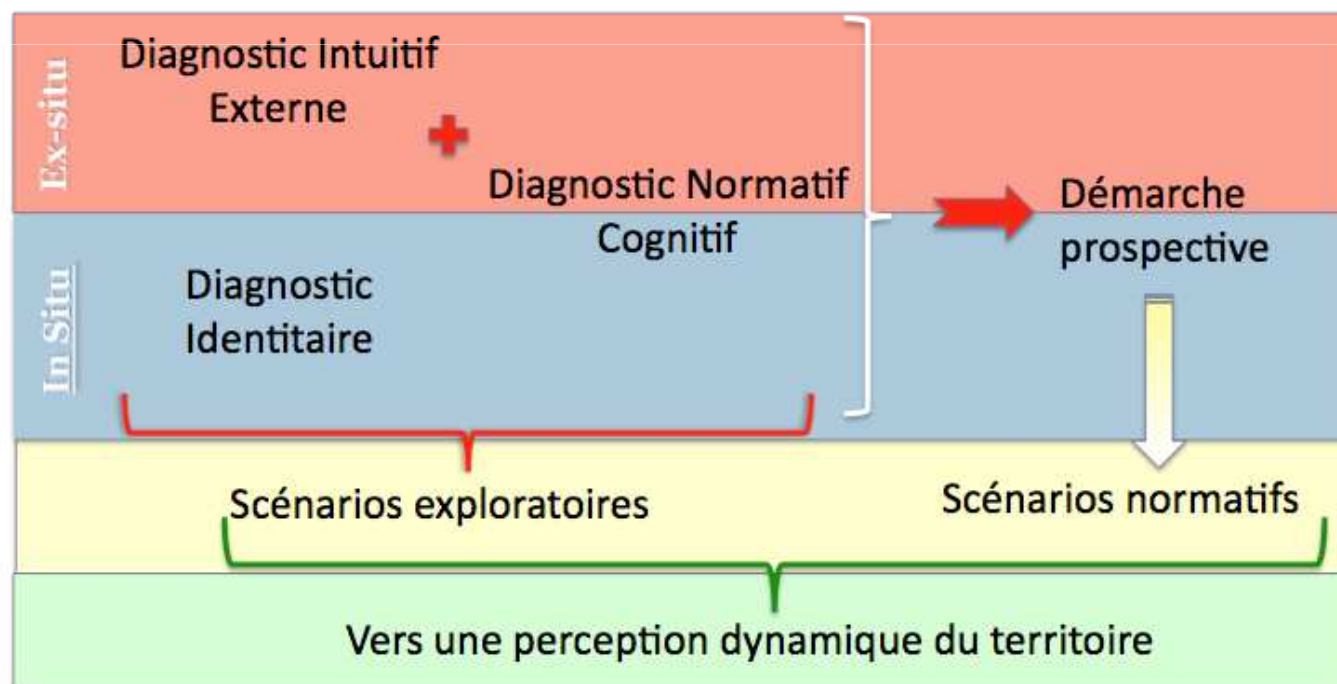
I- Territoire / identité / dynamique territoriale

- L'identité vecteur clé du développement territorial (*// méthode LabMIT*)
 - ✓ Parfois un frein : Ottawa , Bruxelles
 - ✓ Parfois un moteur : Québec
 - ✓ Lien qui se décline à de multiples niveaux : quartiers (Saint Roch); communes (Guipavas, Plougastel-Daoulas) ; Pays (COB) ; communautés (Inuits).



- Elaboration d'une méthode pour étudier un territoire en dynamique

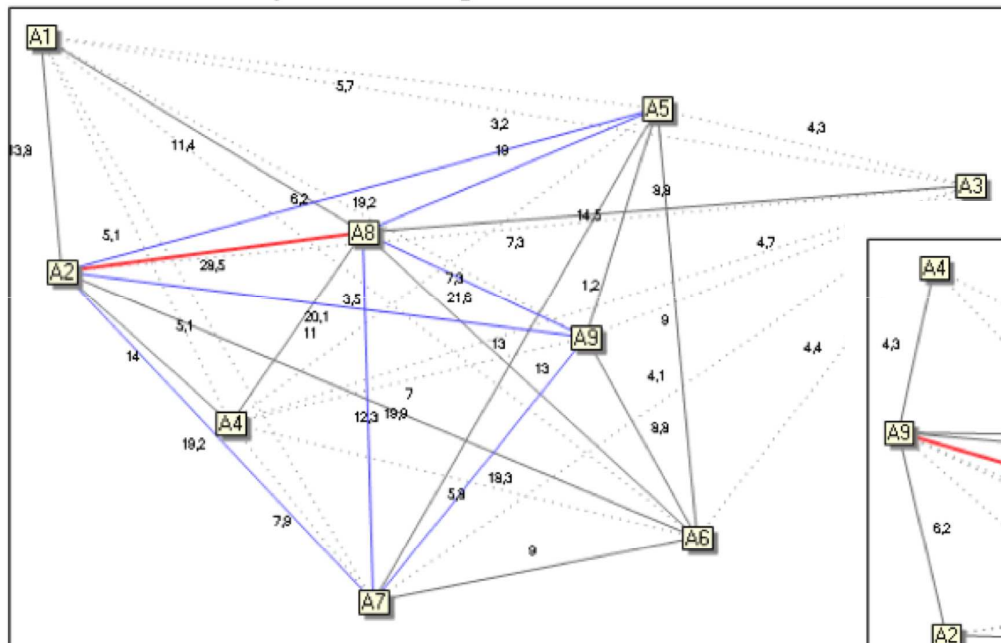
- ✓ D'une méthode de diagnostic intuitif au normatif
- ✓ Le cognitif territorial et l'identité territoriale par le diagnostic participatif
=> les scénarios exploratoires
- ✓ La démarche prospective => Projet territorial



- Jeu des acteurs et gouvernance:

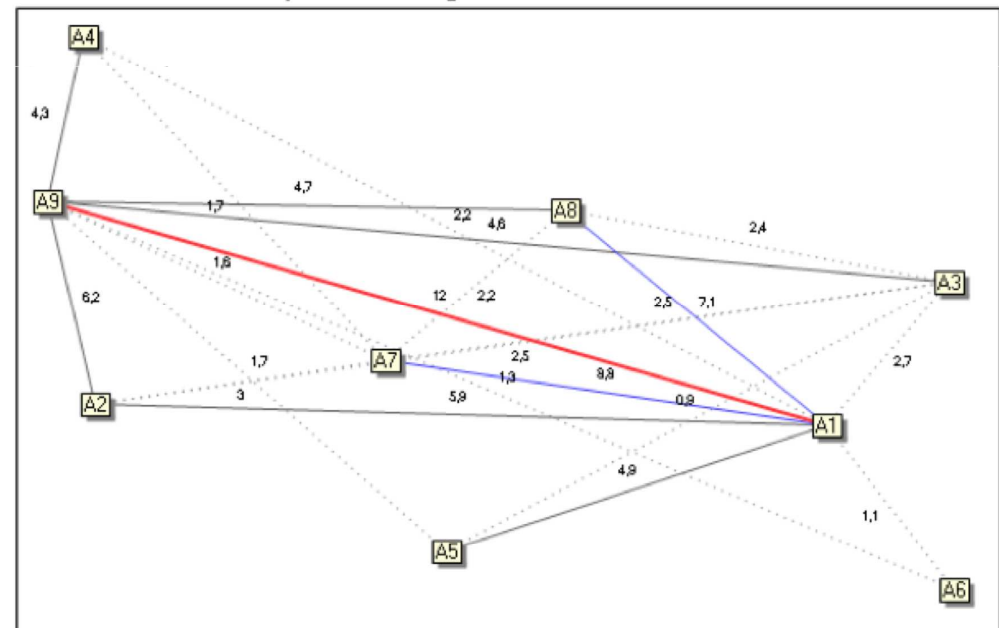
- ✓ Modélisation par la méthode Mactor : Bruxelles, quartier Saint Roch (Québec), Pays touristique du Léon, etc.

Graphe des convergences entre acteurs d'ordre 3



- Convergences les plus faibles
- Convergences faibles
- Convergences moyennes
- Convergences relativement importantes
- Convergences les plus importantes

Graphe des divergences entre acteurs d'ordre 3



- Divergences les plus faibles
- Divergences faibles
- Divergences moyennes
- Divergences relativement importantes
- Divergences les plus importantes

II- Etudes d'impact sur un territoire

- Un choc démographique : arrivée massive de baby-boomers dans les Laurentides/ Littoral breton (espèce invasive?).
- Une filière économique : le poids du tourisme dans le Pays touristique du Léon / Quimper communauté/ Djerba (thèse de A. Dribeck).
- Un secteur régalien : liens entre défense et territoire à l'heure de la globalisation (thèse de Josselin Droff)
- Un projet : Pôle Mer sur la Région Bretagne (projet de thèse) ; label "Pêche Accueil Finistère" (avec le CDT Quimper).



III- Réflexion épistémologique sur l'intelligence territoriale

- Le développement territorial en économie de satiété (Thèse de Claudio Pirrone)
- L'ingénierie du lien
- Le concept d'Éco-territoire
- Valorisation territoriale et labellisation
- L'empreinte territoriale de l'entreprise
- Organisation spatiale des activités
- Le territoire est-il une organisation au sens d'Edgar Morin?

Perspective pour 2012-2016

- Valorisation scientifique des études déjà réalisées
- Ouvrage collectif franco-canadien sur l'intelligence territoriale
- Participation au réseau ENTI
- Organisation du colloque annuel du réseau ENTI
- Programme de Recherche MDEIE-PSRIIRI ?
- Organisation d'un colloque en développement territorial pour le 15^{ème} anniversaire du master MIDTE
- Recherche appliquée : développement de partenariats avec des collectivités territoriales

